



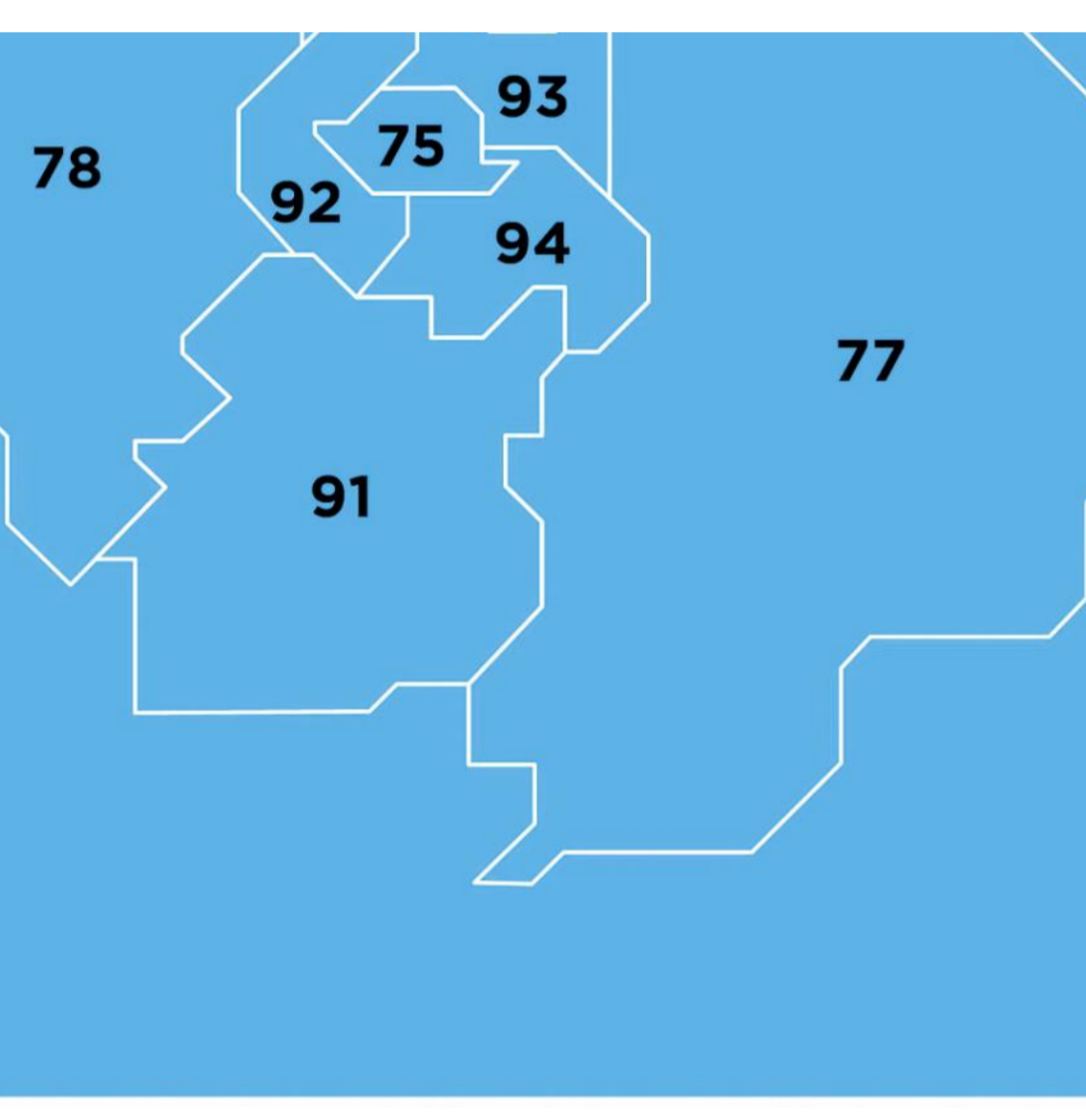

Plan

night bus network map Paris and south west

Noctilien (N)

Paris night bus numbers
With direct button links for the latest online detailed Noctilien maps showing all Paris night bus stops, timetables and transport connections.

- Paris night bus lines
- N01
 - N02
 - N11
 - N12
 - N13
 - N14
 - N15
 - N16
 - N21
 - N22
 - N23
 - N24
 - N31
 - N32
 - N33
 - N34
 - N35
 - N41
 - N42
 - N43
 - N44
 - N45
 - N51
 - N52
 - N53
 - N61
 - N62
 - N63
 - N66
 - N71
 - N122
 - N130
 - N131
 - N132
 - N133
 - N134
 - N135
 - N140
 - N141
 - N142
 - N143
 - N144
 - N145
 - N150
 - N151
 - N152
 - N153
 - N154



Édition 2021

Index des lignes

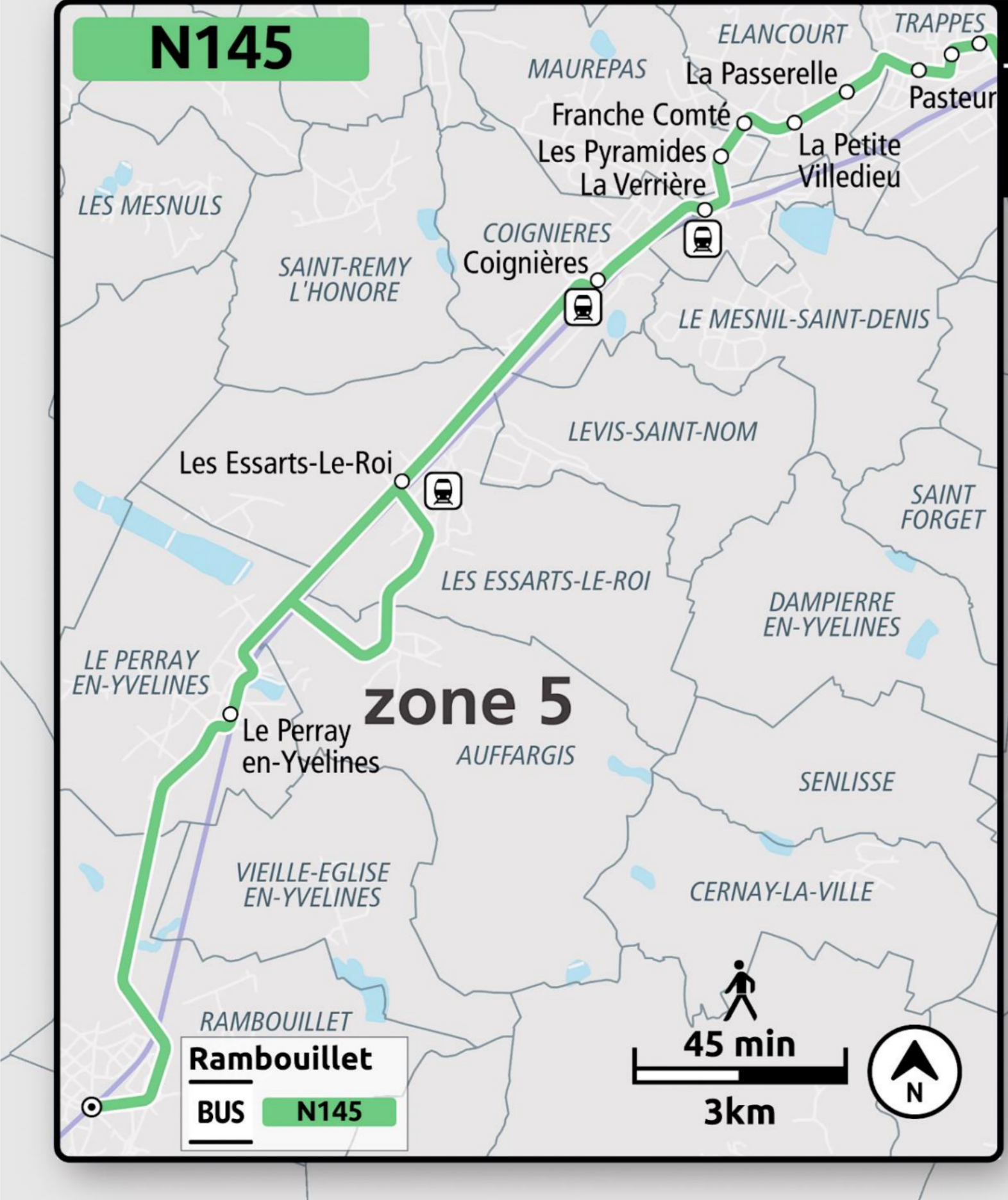
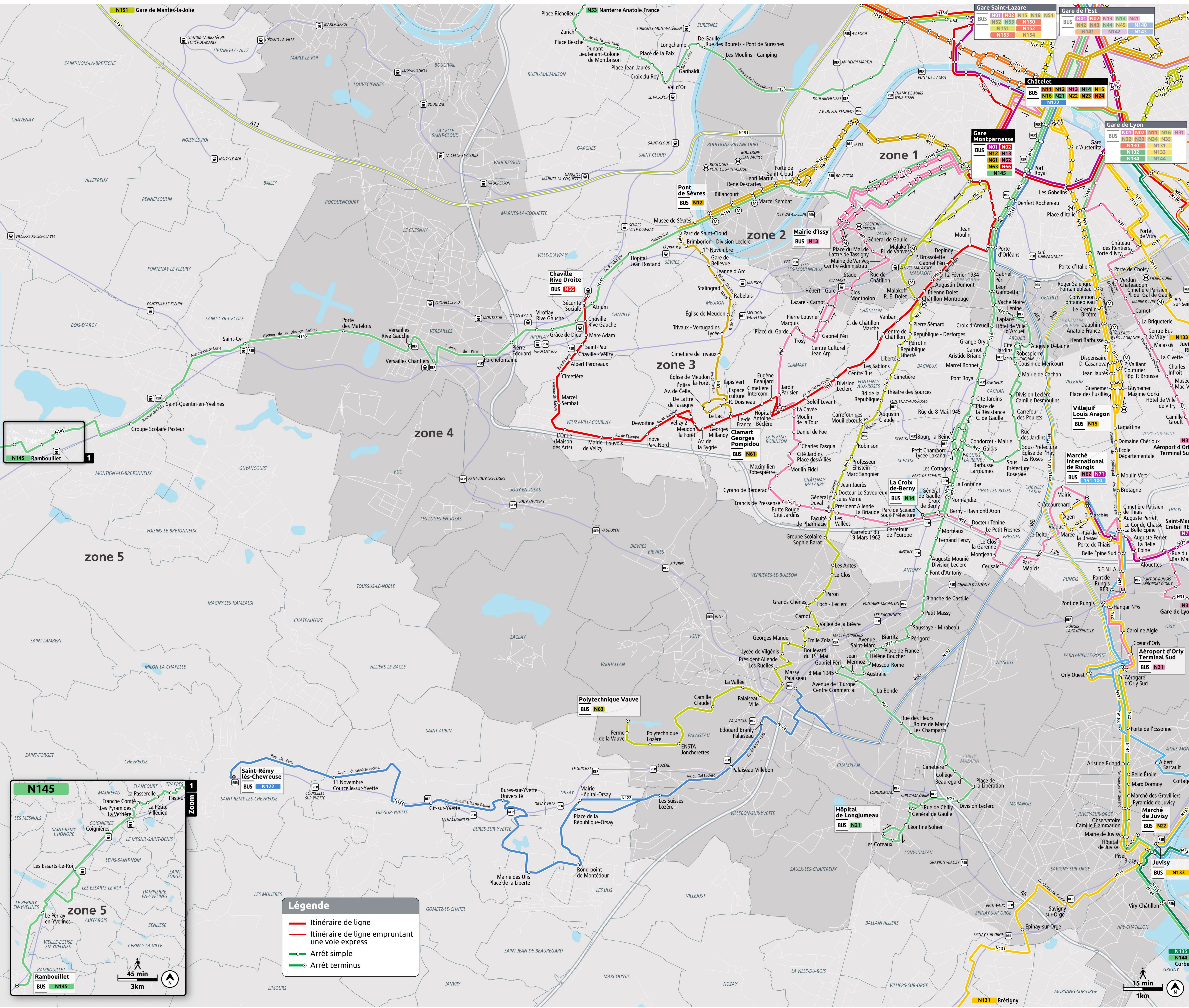
- BUS Noctilien**
- N01 Circulaire Intérieure
 - N02 Circulaire Extérieure
 - N11 Pont de Neuilly / Château de Vincennes
 - N12 Pont de Sèvres / Romainville Carnot
 - N13 Mairie d'Issy / Bobigny Pablo Picasso
 - N14 Mairie de Saint-Ouen / Gare de la Croix-de-Berry
 - N15 Asnières-Gennevilliers / Gabriel Péri / Villieuil Louis Aragon
 - N16 Pont de Levallois / Mairie de Montrouff / Rouvot de Lisle
 - N21 Châtelet / Hôpital de Longjumeau
 - N22 Châtelet / Gare Juvisy
 - N23 Châtelet / Gare de Chelles Gournay
 - N24 Châtelet / Gare de Sartrouville
 - N31 Gare de Lyon / Aéroport d'Orly Terminal Sud
 - N32 Gare de Lyon / Gare de Bossy Saint-Léger
 - N33 Gare de Lyon / Gare de Villiers-sur-Marne
 - N34 Gare de Lyon / Gare de Torcy
 - N35 Gare de Lyon / Villiers-sur-Marne Le Plessis-Trévise
 - N41 Gare de l'Est / Gare de Villeparisis / Mitry-le-Neuf
 - N42 Gare de Lyon / Gare de l'Est / Aulnay-sous-Bois Garonor
 - N43 Gare de l'Est / Gare de Sarcelles-Saint-Brice
 - N44 Gare de l'Est / Gare de Garges Sarcelles
 - N45 Gare de l'Est / Hôpital de Montfermeil
 - N51 Gare Saint-Lazare / Gare d'Enghien
 - N52 Gare Saint-Lazare / Gare de Cormeilles-en-Parisis
 - N53 Gare Saint-Lazare / Nanterre Anatole France
 - N61 Gare Montparnasse / Clamart Georges Pompidou
 - N62 Gare Montparnasse / Marché International de Rungis
 - N63 Gare Montparnasse / Polytechnique Vauve
 - N66 Gare Montparnasse / Gare de Chaville Rive Droite
 - N71 Gare de l'Est / Gare de Val de Fontenay / Marché International de Rungis
 - N122 Châtelet / Gare de Saint-Rémy-lès-Chevreuse
 - N130 Gare de Lyon / Gare de Marne-la-Vallée / Chessy
 - N131 Gare de Lyon / Gare de Brétigny
 - N132 Gare de Lyon / Gare de Melun
 - N133 Gare de Lyon / Gare de Juvisy
 - N134 Gare de Lyon / Gare de Combs-la-Ville
 - N135 Gare de Villeneuve-St-Georges / Gare de Corbeil
 - N140 Aéroport Charles de Gaulle T3
 - N141 Gare de l'Est / Gare de Meaux
 - N142 Gare de l'Est / Gare de Tournaing
 - N143 Gare de l'Est / Aéroport Charles de Gaulle T3
 - N144 Gare de Lyon / Gare de Corbeil
 - N145 Gare Montparnasse / Gare de La Verrière / Gare de Rambouillet
 - N150 Gare Saint-Lazare / Gare de Cergy Le Haut
 - N151 Gare Saint-Lazare / Gare de Mantes-la-Jolie
 - N152 Gare Saint-Lazare / Gare de Cergy Le Haut
 - N153 Gare Saint-Lazare / Gare de Saint-Germain-en-Laye
 - N154 Gare Saint-Lazare / Gare de Montigny Beaucourt
 - N150.191.100 Marché International de Rungis / Yverres Gare

filéo Sur réservation au 01 74 37 24 77 (appel non surtaxé)

- Gouss.** Goussainville Victor Basch / Aéroport Charles de Gaulle T3
- Othis.** Othis Beaupré / Tremblay-en-France Hub Postal
- SE-Pathus.** Saint-Pathus Les Frères / Aéroport Charles de Gaulle T3
- Sevrain.** Sevrain Livry / Aéroport Charles de Gaulle T3
- Sarcelles.** Sarcelles Albert Camus / Aéroport Charles de Gaulle T3
- Survilliers.** Survilliers Fosses / Aéroport Charles de Gaulle T3
- Trembl.** Tremblay-en-France Pl. des Maronniers / Aéroport Charles de Gaulle T3
- VIII. Bel.** Villiers-le-Bel Puits de la Martinière / Aéroport Charles de Gaulle T3
- Villepar.** Mitry-Claye Gare / Aéroport Charles de Gaulle T3
- Villepin.** Villepinte - Vert Galant Gare / Aéroport Charles de Gaulle T3

Autres services

- 191.100** Marché International de Rungis / Yverres Gare



Légende

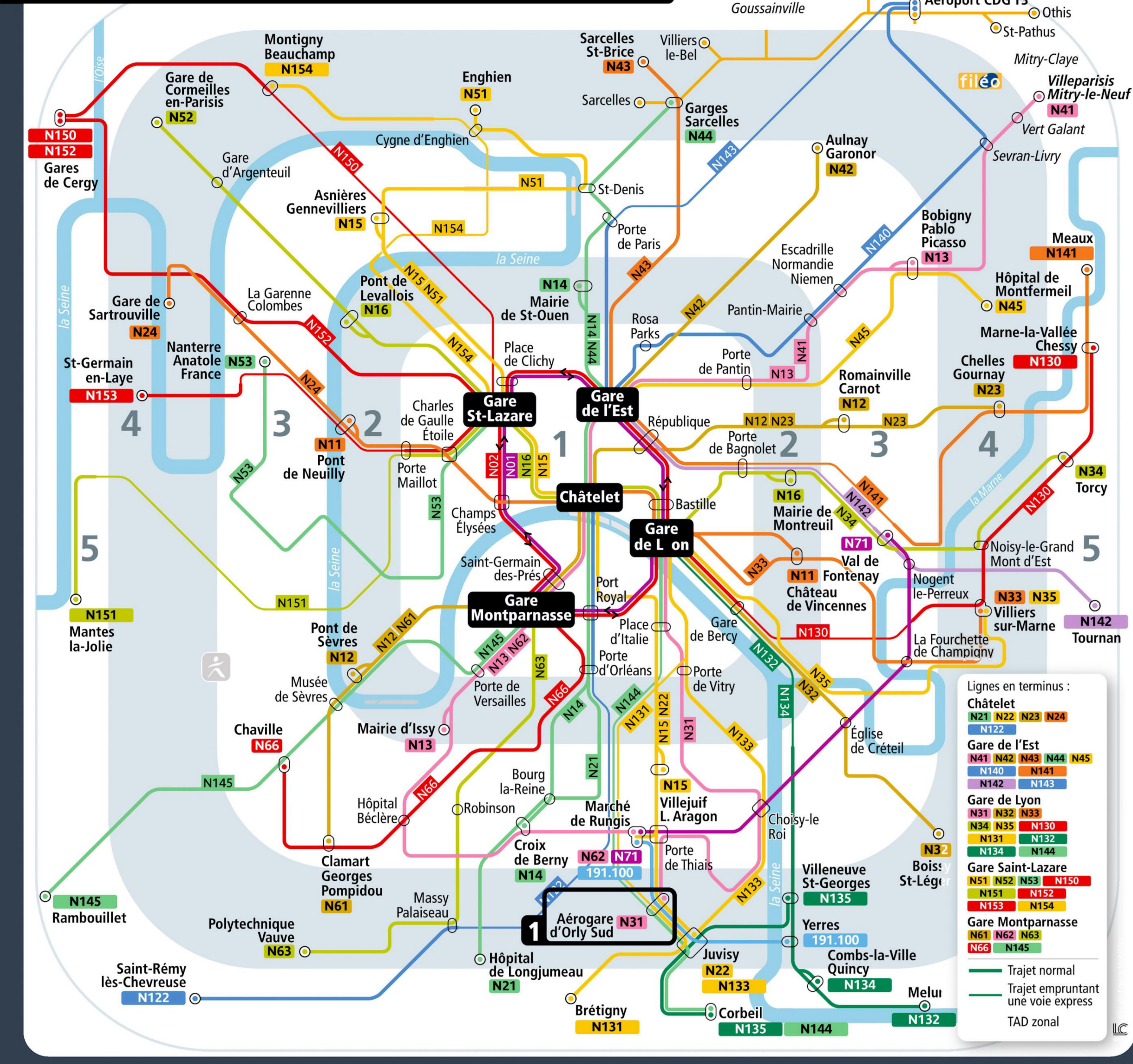
- Itinéraire de ligne
- Itinéraire de ligne empruntant une voie express
- Arrêt simple
- Arrêt terminus



Related Paris transport maps

- Paris Metro Maps
- Only Airport shuttle services
- GRG Airport shuttle services
- RER train lines
- Paris tramway lines
- Paris buses

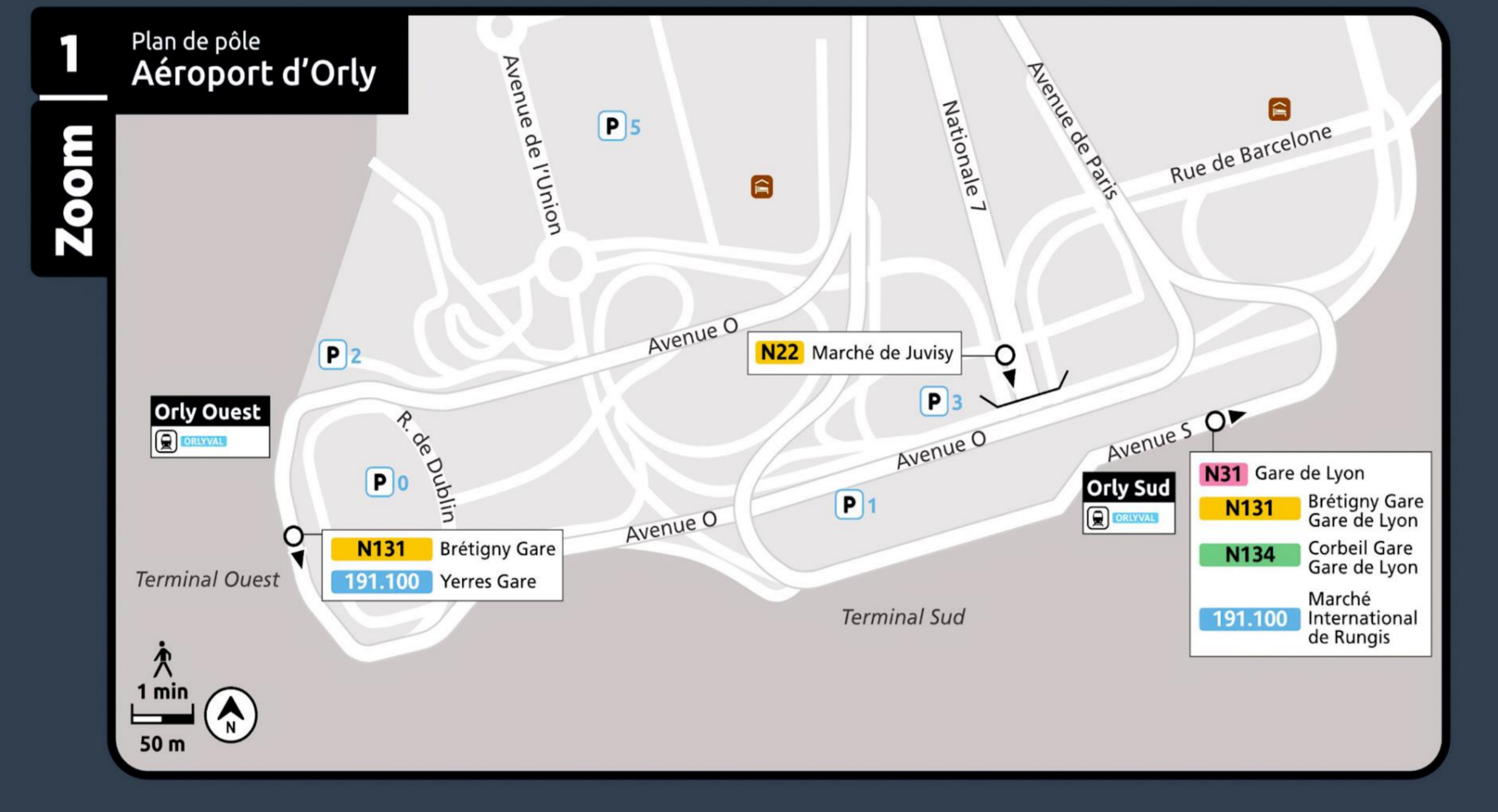
Réseau de nuit en Île-de-France



Le saviez-vous ?

Le réseau de bus de nuit (Noctilien) se compose actuellement de 48 lignes et propose une desserte continue toutes les nuits de la semaine de 00h30 à 05h30 le long des principaux axes ferroviaires d'Île-de-France.

- Depuis 2017, sur le réseau Noctilien
 - +** **Doublément** des fréquences sur de nombreuses lignes
 - +** **Prolongement de 7 lignes** de petite couronne et de la ligne 145 en grande couronne
- En outre et afin de permettre aux Franciliens de parcourir plus facilement le dernier kilomètre depuis leur gare en soirée, Île-de-France Mobilités développe un système de bus de soirée.



Fonctionnement Noctilien

Le réseau de bus Noctilien fonctionne de 0h30 à 5h30. Il est constitué de 48 lignes et organisé autour de 5 grandes stations de correspondance situées dans Paris (4 gares et la place du Châtelet) reliées entre elles par 2 rocadés, et à partir desquelles partent des lignes vers la banlieue. L'offre est adaptée pendant les nuits festives exceptionnelles.

Fréquences

- Semaine** : les autres nuits (du dimanche soir au vendredi matin).
Week-end : nuits du vendredi au samedi et du samedi au dimanche.
- N01 et N02**: un bus toutes les 14 minutes
 - N11 à N16**: un bus toutes les 30 minutes
 - N21 à N71**: un bus toutes les 30 minutes
 - N122 à N154**: un bus toutes les 60 minutes
 - N135**: 2 bus par nuit
 - N144**: 1 bus toutes les 30 minutes le week-end
 - N145**: 1 bus toutes les 30 minutes le week-end jusqu'à 3h40, 3 courses prolongées jusqu'à Rambouillet

191.100

1 bus par heure vers Yverres (entre 3h et 4h) puis un bus toutes les **30 minutes** (à partir de 4h)

Pour connaître les horaires des passages, reportez-vous aux fiches horaires et consultez vianavigo.com

Filéo

Filéo est un service de transport à la demande qui assure des liaisons entre certaines communes et le bassin d'emploi de la plate-forme aéroportuaire de Roissy Charles-de-Gaulle.

Le réseau Filéo prend le relais de certaines lignes régulières 24h/24, 365 jours/an.

Accessibilité

Les lignes **N01 N02 N11 N16 N24 N34 N44 N51 N52 N53 N61 N62 N63 N71 N130 N131 N133 N135 N140 N141 N142 N143 N144 N145 N150 N151 N153 et N154** sont aménagées pour être accessibles à tous.

Tarification

Les bus Noctilien et Filéo sont accessibles avec les forfaits habituels. Sur le bus Noctilien, vous effectuez un trajet sans correspondance avec un Ticket+ pour les deux premières zones empruntées, puis un Ticket+ par zone supplémentaire.

S'il s'agit d'un trajet banlieue-Paris-banlieue sur une même ligne, validez autant de Tickets+ que de zones empruntées sans le compter deux fois.

Vous devez valider votre titre de transport à la montée dans le bus.

Réseau de nuit dans Paris

