



Plan

night bus network map Paris and north east

Noctilien (N)

Paris night buses

- Paris night bus numbers
- With direct button links for the latest online detailed Noctilien maps showing all Paris night bus stops, timetables and transport connections.
- | | | | |
|------|------|------|------|
| N01 | N02 | N11 | N12 |
| N13 | N14 | N15 | N16 |
| N21 | N22 | N23 | N24 |
| N31 | N32 | N33 | N34 |
| N35 | N41 | N42 | N43 |
| N44 | N45 | N51 | N52 |
| N53 | N61 | N62 | N63 |
| N66 | N71 | N122 | N130 |
| N131 | N132 | N133 | N134 |
| N135 | N140 | N141 | N142 |
| N143 | N144 | N145 | N150 |
| N151 | N152 | N153 | N154 |



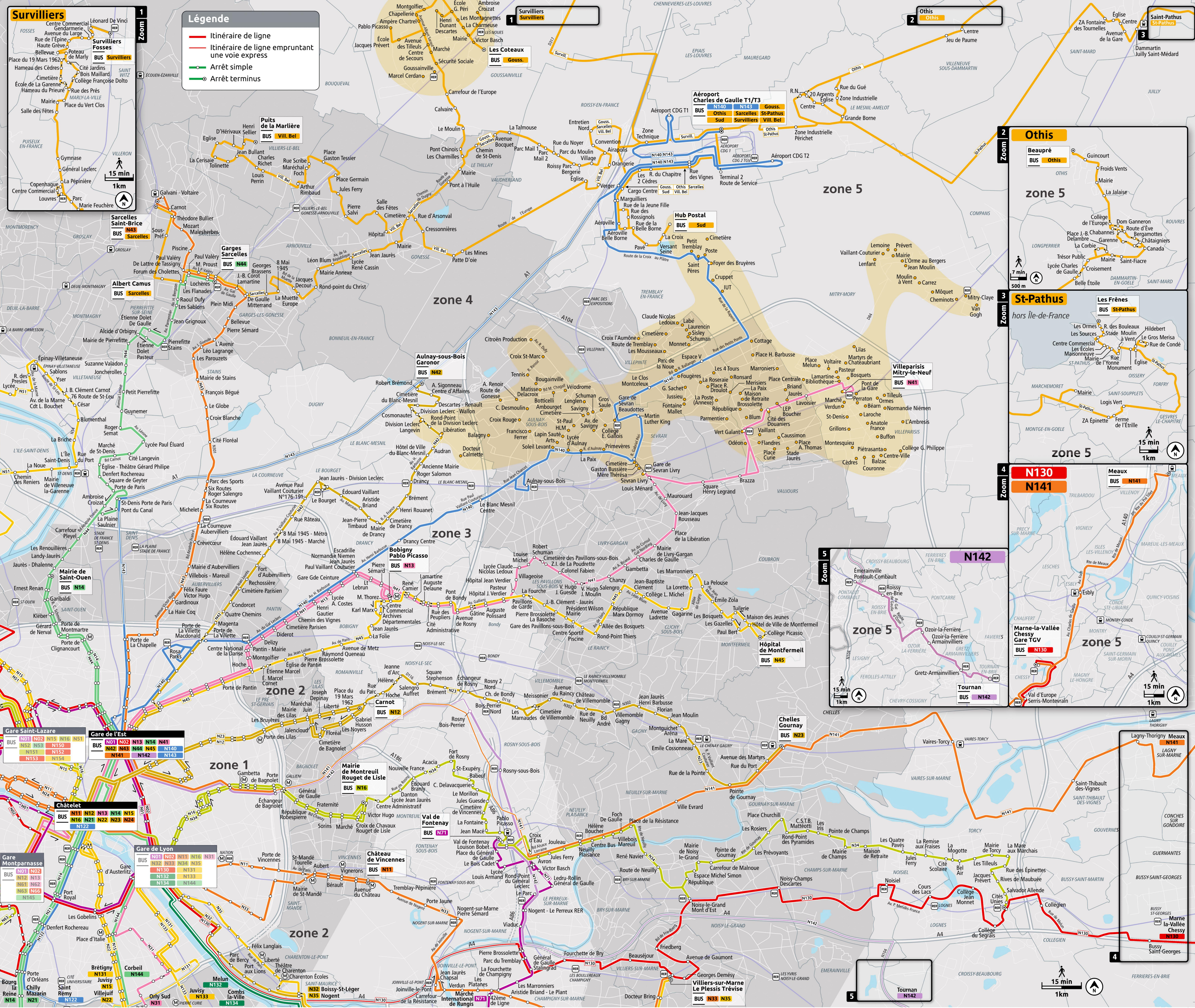
Edition 2021

Index des lignes

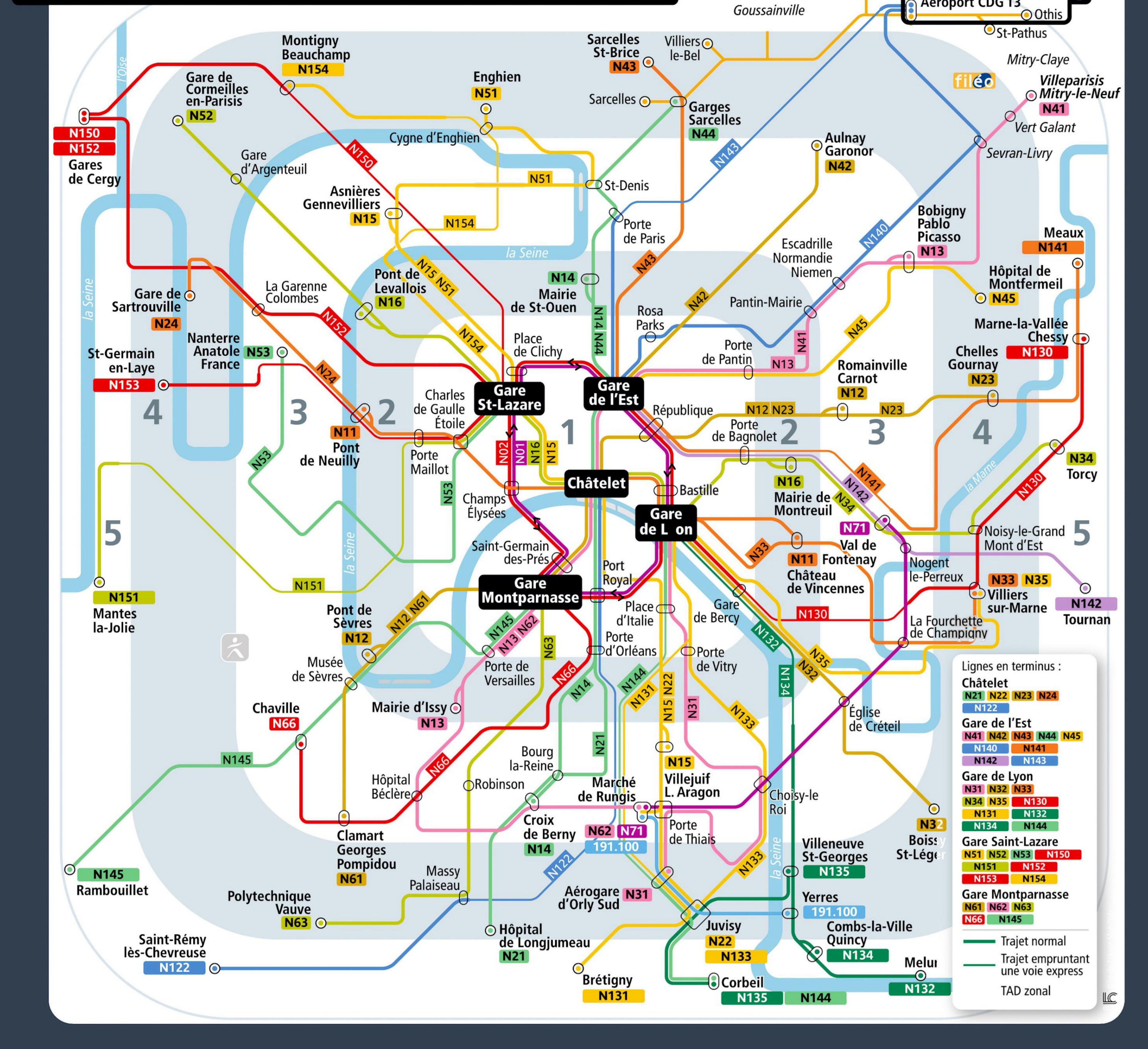
- BUS Noctilien**
- N01** Circulaire Intérieure
 - N02** Circulaire Extérieure
 - N11** Pont de Neuilly / Châteaufort de Vincennes
 - N12** Pont de Sevres / Romainville Carnot
 - N13** Mairie d'Issy / Bobigny Pablo Picasso
 - N14** Mairie de Saint-Ouen / Gare de la Croix-de-Berny
 - N15** Asnières-Gemmeliers / Gabriel Péri / Villjuif Louis Aragon
 - N16** Pont de Levallois / Mairie de Montrouge / Rouget de Lisle
 - N21** Châtelet / Hôpital de Longjumeau
 - N22** Châtelet / Gare Juvisy
 - N23** Châtelet / Gare de Chelles Goumay
 - N24** Châtelet / Gare de Sartrouville
 - N31** Gare de Lyon / Aéroport d'Orly Terminal Sud
 - N32** Gare de Lyon / Gare de Boissy Saint-Leger
 - N33** Gare de Lyon / Gare de Villiers-sur-Marne
 - N34** Gare de Lyon / Gare de Torcy
 - N35** Gare de Lyon / Villiers-sur-Marne Le Plessis-Trévise
 - N41** Gare de l'Est / Gare de Villeparisis
 - N42** Gare de l'Est / Aulnay-sous-Bois Garonor
 - N43** Gare de l'Est / Gare de Saint-Lazare-Brice
 - N44** Gare de l'Est / Gare de Garges Sarcelles
 - N45** Gare de l'Est / Hôpital de Montfermeil
 - N51** Gare Saint-Lazare / Gare de Enghien
 - N52** Gare Saint-Lazare / Gare de Cormeilles-en-Parisis
 - N53** Gare Saint-Lazare / Nanterre Anatole France
 - N54** Gare Montparnasse / Clamart Georges Clémenceau
 - N55** Gare Montparnasse / Marché International de Rungis
 - N56** Gare Montparnasse / Polytechnique Vauve
 - N57** Gare Saint-Lazare / Gare de Chaville Rive Droite
 - N58** Gare Saint-Lazare / Gare de Val de Fontenay
 - N59** Gare Saint-Lazare / Marché International de Rungis
 - N61** Gare de l'Est / Gare de Saint-Rémy-lès-Chevreuse Gare
 - N62** Gare de l'Est / Gare de Montigny Beauchamp
 - N63** Gare de l'Est / Gare de Breigny
 - N66** Gare de l'Est / Gare de Mantes-la-Jolie
 - N71** Gare de Val de Fontenay / Marché International de Rungis
 - N122** Gare de Saint-Rémy-lès-Chevreuse Gare
 - N130** Gare de Lyon / Gare de Marne-la-Vallée Chessy
 - N131** Gare de Lyon / Gare de Breigny
 - N132** Gare Saint-Lazare / Gare de Mantes-la-Jolie
 - N133** Gare de Lyon / Gare de Melun
 - N134** Gare de Lyon / Gare de Juvisy
 - N135** Gare de l'Est / Gare de Combs-la-Ville
 - N140** Gare de l'Est / Aéroport Charles de Gaulle T3
 - N141** Gare de l'Est / Gare de Meaux
 - N142** Gare de l'Est / Gare de Touran
 - N143** Gare de l'Est / Aéroport Charles de Gaulle T3
 - N144** Gare de Lyon / Gare de Corbeil
 - N145** Gare Montparnasse / Gare de La Verrière / Gare de Rambouillet
 - N150** Gare Saint-Lazare / Gare de Cergy Le Haut
 - N151** Gare Saint-Lazare / Gare de Mantes-la-Jolie
 - N152** Gare Saint-Lazare / Gare de Cergy Le Haut
 - N153** Gare Saint-Lazare / Gare de Saint-Germain-en-Laye
 - N154** Gare Saint-Lazare / Gare de Montigny Beauchamp
 - N155** Gare de l'Est / Marché International de Rungis / Gare de Yerres

- BUS fileo** Sur réservation au 01 74 37 24 77 (appel non surtaxé)
- Gouss.** Goussainville Victor Basch / Aéroport Charles de Gaulle T3
 - Othis** Othis Beauré / Tremblay-en-France Hub Postal
 - St-Pathus** Saint-Pathus Les Frénes / Aéroport Charles de Gaulle T3
 - Sevran** Sevran Livry / Aéroport Charles de Gaulle T3
 - Sarcelles** Sarcelles Albert Camus / Aéroport Charles de Gaulle T3
 - Survilliers** Survilliers Fosses / Aéroport Charles de Gaulle T3
 - Trembl.** Tremblay-en-France Pl. des Maronniers / Aéroport Charles de Gaulle T3
 - Vill. Bel** Villiers-le-Bel Puits de la Martinière / Aéroport Charles de Gaulle T3
 - Villepar.** Mitry-Claye Gare / Aéroport Charles de Gaulle T3
 - Villepin.** Villepinette - Vert Galant Gare / Aéroport Charles de Gaulle T3
- Fileo zonal:**
- fileo Gouss.** Goussainville
 - fileo Sud** Aulnay-sous-Bois, Le Blanc-Mesnil, Mitry-Mory, Sevran, Tremblay-en-France, Villeparisis et Villepinette

- Autres services** 191.100 Marché International de Rungis / Yerres Gare
- BUS fileo bus maps**
- iledeFrance mobilites**



Réseau de nuit en Île-de-France



Le saviez-vous ?
 Le réseau de bus de nuit (Noctilien) se compose actuellement de 48 lignes et propose une desserte continue toutes les nuits de la semaine de 00h30 à 05h30 le long des principaux axes ferroviaires d'Île-de-France.
 Depuis 2017, sur le réseau Noctilien
 ➔ **Doublement** des fréquences sur de nombreuses lignes
 ➔ **Prolongement de 7 lignes** de petite couronne et de la ligne 145 en grande couronne
 En outre et afin de permettre aux Franciliens de parcourir plus facilement le dernier kilomètre depuis leur gare en soirée, Île-de-France Mobilités développe un système de bus de soirée.



Fonctionnement Noctilien

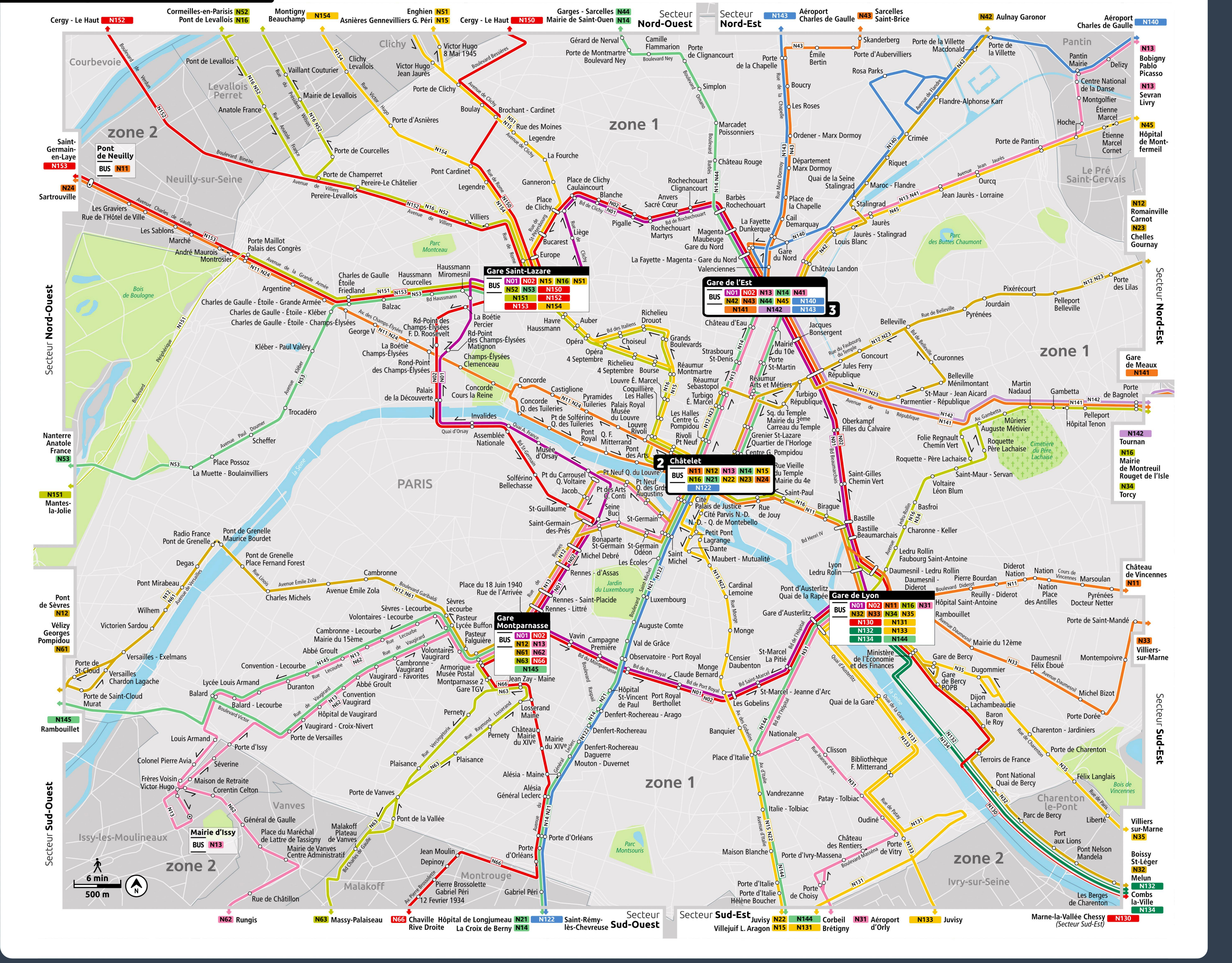
Le réseau de bus Noctilien fonctionne de 0h30 à 5h30. Il est constitué de 48 lignes et organise autour de 5 grandes stations de correspondance situées dans Paris (4 gares et la place du Châtelet) reliées entre elles par 2 rocades, et à partir desquelles partent des lignes vers la banlieue. L'offre est adaptée pendant les nuits festives exceptionnelles.

Fréquences

- Semaine** : les autres nuits (du dimanche soir au vendredi matin).
Week-end : nuits du vendredi au samedi et du samedi au dimanche.
- N01 et N02** : un bus toutes les 5 minutes N01 / 6 minutes N02
 - N11 à N16** : un bus toutes les 30 minutes
 - N21 à N71** : un bus toutes les 30 minutes
 - N122 à N154** : un bus toutes les 60 minutes
 - N135** : 2 bus par nuit
 - N144** : 1 bus toutes les 30 minutes le week-end
 - N145** : 1 bus toutes les 30 minutes le week-end jusqu'à 3h40 / 3 courses prolongées jusqu'à Rambouillet



Réseau de nuit dans Paris



1 bus par heure vers Rungis
1 bus par heure vers Yerres (entre 3h et 4h) puis un bus toutes les **30 minutes** (à partir de 4h)

Pour connaître les horaires des passages, reportez-vous aux fiches horaires et consultez vianavigo.com

Filéo
 Filéo est un service de transport à la demande qui assure des liaisons entre certaines communes et le bassin d'emploi de la plate-forme aéroportuaire de Roissy Charles-de-Gaulle.
 Le réseau Filéo prend le relais de certaines lignes régulières 24h/24, 365 jours/an.

Accessibilité
 Les lignes **N01 N02 N11 N16 N24 N34 N44 N51 N52 N53 N61 N62 N63 N71 N130 N131 N133 N135 N140 N141 N142 N143 N144 N145 N150 N151 N153 et N154** sont aménagées pour être accessibles à tous.

Tarification
 Les bus Noctilien et Filéo sont accessibles avec les forfaits habituels. Sur le bus Noctilien, vous effectuez un trajet sans correspondance avec un Ticket + pour les deux premières zones empruntées, puis un Ticket + par zone supplémentaire.
 S'il s'agit d'un trajet banlieue-Paris-banlieue sur une même ligne, validez autant de Tickets + que de zones empruntées sans le compter deux fois.
 Vous devez valider votre titre de transport à la montée dans le bus.

